


Nieuwsbrief

januari 2021



Vrienden
van het
Diemerpark

Gelukkig Nieuwjaar!



Welkom in deze Nieuwsbrief van Vrienden van het Diemerpark. Via deze Nieuwsbrief willen we je op de hoogte brengen van de laatste ontwikkelingen en gebeurtenissen in en rondom het Diemerpark. Heb je vragen en/of opmerkingen, wil je een gesprek met een bestuurslid, wil je meewerken, etc., dan horen we dat graag. Onze contactgegevens staan achterin.



Het Diemerpark is geen dag, week, maand of jaar hetzelfde. De natuur zorgt iedere keer voor andere kleuren en andere planten die domineren. Soms zien sommige plekken er dor uit, de andere keer sappig groen. Dit is natuur!

Het schrijven van een Nieuwsbrief vraagt altijd om het maken van keuzes: waar moeten de berichten over gaan, wat denken we dat voor de parkliefhebber interessant is?

Het Diemerpark maakt deel uit van een groter geheel: Amsterdam Oost, IJburg, de Diemerscheg. 'De politiek' neemt daar besluiten over. En doet dat op een geheel eigen, niet altijd goed te begrijpen manier. Wij zitten daar bovenop. Dat betekent dus: ambtelijke stukken lezen, zienswijzen indienen, vergaderingen van gemeenteraad en stadsdeelcommissie volgen, daar soms inspreken, bezwaar aantekenen, enzovoort.

Het zou een saaie Nieuwsbrief worden als we daar uitgebreid verslag van zouden doen. Toch willen we daar in een stuk over de onthoofding van de Diemerscheg wel aandacht voor vragen. En natuurlijk is het inmiddels al ruim drie jaar slepende plan voor uitbreiding van de sportvelden nog steeds niet van tafel...



**We wensen je een
voorspoedig en gezond 2021!**



De foto hierboven toont een Putter op een kaardebol in het Diemerpark. In het najaar zijn vaak putters te zien in het Diemerpark: ze eten graag de zaden van o.a. grote kaardenbollen. Ook de zaden van distels vinden ze lekker, daarom worden ze ook distelvinken genoemd.

Meer foto's van dieren en het landschap in het Diemerpark zijn te vinden op <https://www.flickr.com/photos/diemerpark/page2?giftPro>



Ontwikkelingen in en rond het park

In de vorige Nieuwsbrief lieten we weten dat er ruzie was uitgebroken binnen het stedelijke projectteam dat zich bezighoudt met het Diemerpark. De projectleider hield het plotseling voor gezien. We hebben inmiddels kennisgemaakt met weer een nieuwe projectleider: de derde sinds 2018.

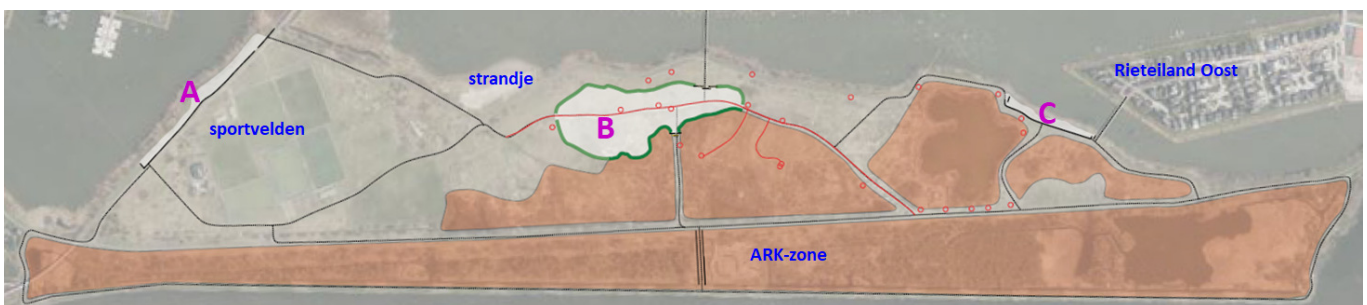
In de vorige Nieuwsbrief meldden we het voornemen van het projectteam om “na de zomervakantie” (2020) de uitwerking van voorstellen te presenteren in een bewonersbijeenkomst. Nu staat op de website van de gemeente dat er “begin 2021” een digitale bewonersbijeenkomst zal zijn.

(<https://www.amsterdam.nl/ijburg-zeeburgereiland/diemerpark/vernieuwing-diemerpark/diemerpark-waar-staan-we/>).

Hondenplan



Op 9 december presenteerde het projectteam ‘Diemerpark’ tijdens een ‘digitale bijeenkomst’ aan hondenbezitters, de Vogelwerkgroep Amsterdam en onze vereniging een nieuw ‘hondenplan’. Het plan behelst in grote lijnen: ✦ handhaven van het huidige losloopgebied langs het Dick Hilleniuspad bij de Oeverzeggestraatbrug (3.500 m²) ✦ aanleg van een groot hondenlosloopgebied (31.000 m²) op de hoogvlakte (zie de zwarte stippellijn op de afbeelding hierboven) ✦ aanleg van een kleiner gebied (2.500 m²) langs het Waterkeringpad naast de brug naar het Rieteland–Oost, ✦ opheffen van het huidige gebied naast de Diemerparklaanbrug, ✦ uitbreiden van het ‘verboden voor honden’-gebied (zie het ‘rode gebied’ op de afbeelding hieronder (honden mogen daar wel aangelijnd op de asfaltpaden lopen). De drie losloopgebieden zijn hierop met A, B en C aangegeven).



Er wordt nog nagedacht over de aanleg van een houten loopbrug over de ARK-zone en een opgang via een brede trap vanaf de ingang Diemerparklaan naar de hoogvlakte. Vanuit de hondenbezitters kwamen verzoeken voor nog een loslooplek aan de oostkant en een hondenzwemplek en om het strandje gedurende de wintermaanden ook als loslooplek in te richten. De projectgroep ‘Diemerpark’ gaat het plan verder uitwerken.



Impressie van een trap vanaf het Waterkeringpad bij de ingang Diemerparklaan

Puinpad

Al eerder schreven we in de Nieuwsbrief over het puingranulaatpad, op de hoogvlakte middenin het park. Het pad verdeelt de hoogvlakte in twee delen. Het fraaie 'ruimtelijk beeld' van een grote open vlakte wordt daardoor behoorlijk verstoord.

Kwalijk is ook, dat het 'puinpad' zeer lastig beloopbaar is. Aan de 'olifantenpaadjes' die naast het pad zijn ontstaan is te zien dat veel mensen daar last van hebben.

Maar nu is er goed nieuws! Onze verzoeken om iets aan het pad te doen, hebben effect gehad.

Begin januari 2021 zullen de betonnen keitjes gemengd worden met in de ondergrond aanwezige fijnere steentjes, en daar bovenop zal er een toplaag aangebracht worden bestaande uit fijne korrels in een bij het omliggende landschap passende kleur. Omdat de grond tussendoor en na afloop goed aangewalst zal worden, verwachten het stadsdeelbestuur en wij dat er een veel beter beloopbaar en fraaier pad zal ontstaan.

Op één van de foto's is een voorbeeld te zien van drie verschillende toplaagkorrels, waaruit de middelste is gekozen, omdat die het mooist bij het omliggende landschap lijkt te passen.



Smal fietspad in de 'Staart' wordt waarschijnlijk iets verbreed

In april 2020 vroegen we aan het stadsdeelbestuur in een notitie aandacht voor de 'Staart' van het Diemerpark, aan de oostkant tot de gemeentegrens met Diemen. We zien mogelijkheden om dat gebied een stuk mens- en natuurvriendelijker in te richten.

Daarbij wezen we onder andere op het hooggelegen fietspad op de Diemerzeedijk.

Vanaf de dijk is er een mooi, weids uitzicht over het water naar de huizen van IJburg. Maar je kunt er niet met goed fatsoen even stilstaan om van dat uitzicht te genieten. Het pad is zo smal, dat je al gauw de vlotte doorgang van fietsers (waaronder wielrenners) belemmert.



← De Diemerzeedijk in de 'staart' van het park.

Het water links is het IJmeer.

Rechts is het onaantrekkelijke voetpad. Niet zichtbaar op de foto liggen illegaal twee woonboten in het water van de Derde Diem.

Het is niet mogelijk om elkaar op het fietspad te passeren en daarbij op anderhalve meter van elkaar te blijven.

Omdat het wandelpad onderaan de dijk breder is, en daar door allerlei oorzaken weinig te beleven is, stelden we voor om de functies van de paden te veranderen. Het pad onderaan de dijk zou een 'vanzelfsprekende' voortzetting kunnen zijn van het voet-/fietspad op de Diemerzeedijk zoals die in de rest van het Diemerpark voorkomt. Het pad op de dijk zou een aantrekkelijke wandelpromenade kunnen worden. Door het plaatsen van een paar zitbankjes zou het een aardige recreatieve voorziening kunnen worden.

We hebben van het stadsdeelbestuur nog geen inhoudelijke reactie op ons voorstel gekregen.

Wel wordt erkend dat het fietspad op de dijk erg smal is, en dat dit soms tot gevaarlijke situaties leidt. Als tijdelijke maatregel wordt er nu aan gedacht om het wegdek op de dijk iets breder te maken. Het zou gaan om zo'n 15 à 20 centimeter. De Diemerzeedijk is een cultuur-historisch element waarover ook het Waterschap en het provinciebestuur iets te zeggen hebben.

Sportvelden

Er is geen nieuws over de voortgang van het plan om het sportterrein in het Diemerpark met maar liefst vier sportvelden uit te breiden.

Wel staat in het Gebiedsplan 2021 IJburg Zeeburgereiland de doelstelling om in 2021 twee tijdelijke, halve sportvelden aan te leggen. In de gemeentelijke begroting voor 2021 is daarvoor geld gereserveerd.

Een amendement van de Partij voor de Dieren om deze post uit de begroting te halen, kreeg helaas onvoldoende steun.

Tijdens de bespreking daarover in de raadscommissie 'Zorg, Jeugdzorg en Sport' van 12 november gaf wethouder Kukenheim (D66 →, foto bron: Wikipedia) de indruk dat ze niet goed is geïnformeerd over sportvelden op IJburg.

De wethouder zei dat het sportpark "*naast het Diemerpark*" ligt en "*grenst aan het Diemerpark*". Iedereen die de situatie ter plekke kent, weet dat dat niet klopt: het sportterrein ligt IN het Diemerpark, te midden van 'ruigterrein/struinnatuur'.

Belangrijker is, dat de wethouder zei dat er bij de aanleg van IJburg te weinig rekening gehouden was met sport. Dat zou "*vergeten*" zijn, en dat zou nu "*gerepareerd*" moeten worden.

Eerder zei ze over IJburg: "*Daar zijn eerst een heleboel woningen gebouwd en toen kwamen we er later met z'n allen achter dat er mensen woonden die ook nog wilden sporten. Toen werd sport opeens een concurrent van het natuurgebied en dat leidde tot discussie.*" (<https://www.sportknowhowxl.nl/nieuws-en-achtergronden/5-vragen-aan/item/115138/>).

Dit klopt niet. Er is overtuigend bewijs dat er bij de ontwikkeling van IJburg wel degelijk nagedacht is over de aanleg van voldoende sportvoorzieningen. Een deel van de gewenste sportvelden voor IJburg 1^e fase (Steigereiland, Haveneiland, Rieteilanden) zou op IJburg 2^e fase (Centrumeiland, Strandeiland, Buiteneiland) komen. Zolang het plan voor uitbreiding van sportvelden in het Diemerpark op tafel ligt, zullen we het gemeentebestuur daarop wijzen.



Onthoofding van de Diemerscheg

Op 17 december 2020 stelde de gemeenteraad de ‘Groenvisie 2020-2050’ vast. In dit visiedocument wordt beschreven welk beleid het gemeentebestuur tot 2050 wil hanteren om de stad ‘groener’ te krijgen. Volgens de Groenvisie zijn er “*vier hoofdredenen om de stad groener te maken: gezondheid, sociaal welzijn, klimaatadaptatie en natuur.*”

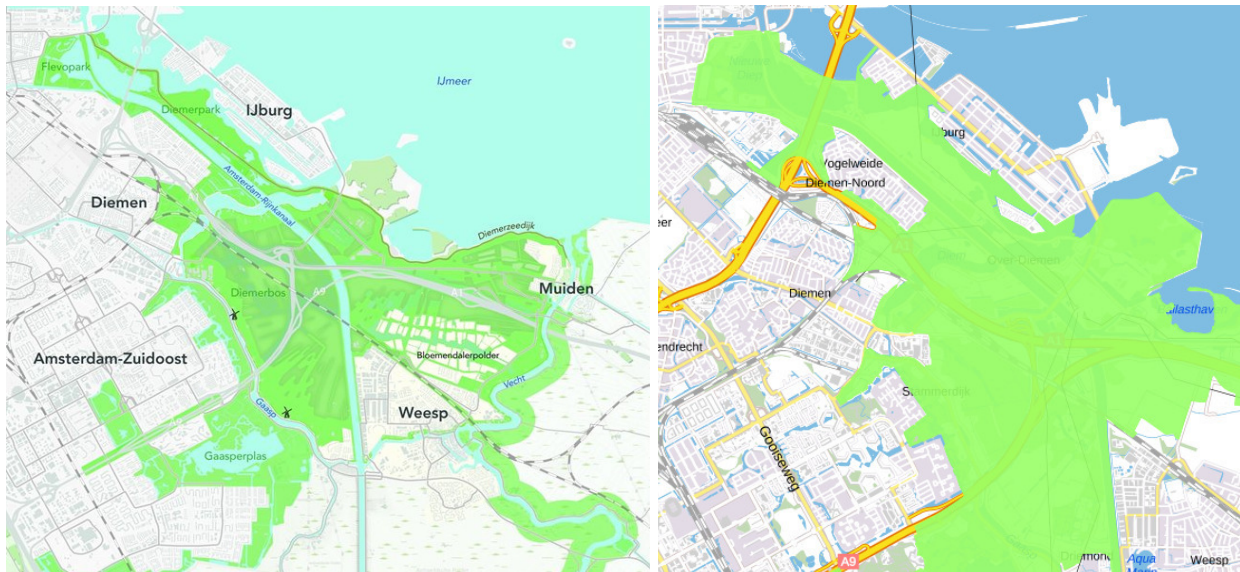
Wie zou verwachten dat in een ‘groenvisie’ een duidelijke definitie voorkomt van het begrip ‘groen’, komt bedrogen uit. ‘Groen’ kan van alles zijn: perkjes, bomen, parken, school- en volkstuinten, begroeiing op daken en gevels, ‘landschap om de stad heen’, maar evengoed wandel- en fietspaden, ‘recreatievoorzieningen’ en zelfs plastic sportvelden.

In de jaren dertig van de vorige eeuw ontstond bij het gemeentebestuur de visie om een stad te creëren, waarin iedereen omgeven was met voldoende groen. Iedere stadsbewoner moest het omliggende natuurschoon via groenstroken binnen een kwartier kunnen bereiken. Dat was de gedachte achter het ontstaan van een ‘vingerstad’ model van Amsterdam, met daarin scheggen die het groene landschap tot diep in de stad brengen. In de Groenvisie staan als principes: “*Je kunt binnen 10 minuten wandelen vanaf je huis in een parkachtige, openbare omgeving zijn*” en “*Je bent na maximaal 15 minuten fietsen in een groot groengebied aan de rand van de stad.*”

Het concept van de scheggen staat internationaal hoog aangeschreven en is redelijk uniek. In Europa is dit, behalve in Amsterdam, alleen in Kopenhagen aan te treffen.

Om de scheggen te beschermen tegen verrommeling zouden duidelijke regels moeten bestaan over wat daar wel of niet zou mogen plaatsvinden. Dat geldt in het bijzonder voor de zogenaamde ‘koppen’ van de scheggen: de ‘groene’ gebieden die het diepst de stad in reiken.

Het Diemerpark is onderdeel van de Diemerscheg. Het ligt in de ‘kop’ van de Diemerscheg. Hieronder staan twee afbeeldingen van de Diemerscheg.



Op deze afbeeldingen is de ligging van het Flevopark en het Diemerpark in de kop van de Diemerscheg duidelijk te zien.

De linker afbeelding staat op de website van de gemeente Amsterdam:

(<https://www.amsterdam.nl/projecten/diemerscheg/>), de rechter afbeelding staat op een kaart van het provinciebestuur, in de Ontwerp Omgevingsverordening NH2020.

Nadrukkelijk staat hierbij: Ontwerp.

Want er waren binnen het gemeentebestuur mensen die niet tevreden waren over de karakterisering van de kop van de Diemerscheg als ‘landelijk gebied’.

In maart 2020 werd namens het gemeentebestuur een zienswijze ingediend bij het provinciebestuur. En in november 2020 bleek, als gevolg daarvan, de kaart door het provinciebestuur aangepast te zijn.



← Deze afbeelding toont hetzelfde gebied in de definitieve Omgevingsverordening NH2020, die in november 2020 door het provinciebestuur werd vastgesteld. Het Flevopark en het Diemerpark liggen niet meer in de kop van de Diemerscheg. De Diemerscheg is onthoofd!

De ‘onhoofding’ van de Diemerscheg is ook terug te zien op onderstaande afbeelding in de Groenvisie 2020-2050. ↓

Uit de legenda bij de kaart blijkt dat het de kop van de Diemerscheg nu ten zuiden van het Diemerpark is gesitueerd.

Het heeft er alle schijn van dat het gemeentebestuur wat betreft de Diemerscheg afscheid neemt van het ‘échte’ scheggenconcept.

Het doel van het gemeentebestuur lijkt te zijn om zoveel mogelijk juridische barrières weg te nemen voor de komst van allerlei stedelijke activiteiten in de Diemerscheg / het Flevopark / het Diemerpark.

We hebben de indruk dat de zienswijze die tot de aanpassing van de provinciale kaart heeft geleid, niet besproken is in de gemeenteraad.

Hier hebben we nadere informatie over gevraagd.



Windturbines



Het is je wellicht niet ontgaan dat er plannen gemaakt worden voor de plaatsing van een aantal windturbines in/op IJburg en omgeving, voor de opwekking van windenergie.

Ook naar het Diemerpark is gekeken als mogelijke locatie daarvoor. “Redelijk kansrijk” geacht wordt de plaatsing van een windturbine met een ashoogte van 85 m. in het Diemerpark (Bron: Haalbaarheidsstudie Windenergie Sciencepark, IJburg en Zeeburgereiland, gemeente Amsterdam, Pondera consult, 31-01-2020).

Het Diemerpark ligt vlak onder een belangrijke vogeltrekroute en het valt daarom te verwachten dat veel vogels zich tegen de wieken van een windturbine zouden doodvliegen. Vooral roofvogels – zoals de Torenvalk, die in het Diemerpark broedt - worden zwaar getroffen door windturbines.

Vanwege de gezondheid van mens en dier, de beleving van de natuur en het woongenot horen windturbines niet thuis in woonwijken en natuurgebieden!

Gelukkig zijn er natuurorganisaties – Natuurmonumenten en Landschap Noord-Holland – en bewoners die zich stevig verzetten tegen de komst van windmolens op plekken die daarvoor niet geschikt zijn. Zie voor meer informatie: <https://windalarm.amsterdam/>. Daar kan ook een petitie tegen de plaatsing van windmolens in en rond IJburg kan ondertekend worden: <https://www.windalarm.amsterdam/petitie>



Konijnen op de Rode Lijst

Je zou het niet denken als je in het Diemerpark wandelt, maar het gaat niet goed met de konijnen in Nederland. Hun aantal is de afgelopen 10 jaar met 38% achteruitgegaan. Redenen daarvoor zijn o.a. infectieziektes zoals myxomatose en de intensivering van de landbouw.

Daarom staat het konijn nu op de Nederlandse Rode Lijst als kwetsbaar.

Voor rodelijstsoorten geldt een hogere prioriteit bij het nemen van actieve beschermingsmaatregelen, bijvoorbeeld door hun leefgebieden te verbeteren. De Wet natuurbescherming vereist van provincies dat zij de nodige maatregelen nemen voor het behoud en herstel van die soorten.

Een van de beschermingsmaatregelen zou kunnen zijn om de plezierjacht op konijnen te verbieden. Een meerderheid van de Tweede Kamer staat achter die maatregel.

Met zijn grote aantallen konijnen draagt het Diemerpark bij aan de instandhouding van de konijnen in Nederland. Ook hier worden ze af en toe gedecimeerd door myxomatose, maar gelukkig herstelt de populatie zich snel. Tot grote vreugde van de kinderen in het park, die vaak helemaal opgetogen zijn bij het zien van een 'konijntje'.



Boommarter en reebok in het Diemerpark gezien



In oktober/november 2020 zijn in het Diemerpark twee bijzondere dieren gespot: een boommarter en een reebok. De boommarter is een zeldzaam en beschermd roofdier. Er zouden niet meer dan 400 tot 500 volwassen dieren van in Nederland zijn. In het Diemerpark waren ze nooit eerder aangetroffen. Boommarters leven 's nachts en wonen in boomholtes en konijnenholen. Hun voedsel bestaat uit muizen, konijnen, bessen, bramen en "eigenlijk alles wat ze tegenkomen".

Net als de boommarter was de reebok een mannetje op zoek naar nieuw leefgebied. "Reeën kunnen heel goed zwemmen, dit dier kan uit de omgeving Naardermeer of zelfs uit Flevoland zijn gekomen", aldus ecologe Sasja Voet in de Brugkrant. Sasja werkt met voormalig stadsecoloog Martin Melchers aan een

documentaire film, en is daarvoor regelmatig in het Diemerpark. (foto: AT5, boommarter - wellicht niet in het Diemerpark)

Bever wordt in het Diemerpark verwacht

Op 1 juli 2020 schreef iemand aan de gemeenteraad een e-mail, met de volgende inhoud: "Beste gemeenteraad, Ik ben van mening dat er niet genoeg bevers in de gemeente Amsterdam zijn. Het zijn hele lieve dieren en hun voortbestaan moet bevorderd worden. Doe hier a.u.b iets aan. Met vriendelijke groet".

Op 9 september schreef stadsecoloog Geert Timmermans namens wethouder Laurens Ivens terug: “Op dit moment leven er in Amsterdam geen bevers. Het dichtbij zijnde leefgebied van de bever is de provincie Flevoland. Vanuit deze provincie maakt de bever af en toe al ‘zwem’ uitstapjes naar Noord-Holland. Zo worden er soms al bevers gezien in de Diemervijfhoek. Dit gebied ligt ten oosten van IJburg en is geschikt als leefgebied voor de bever.

De verwachting is dat dit gebied als eerste wordt gekoloniseerd en dat de bever daarvanuit doortrekt naar het Diemerpark en verder. Zo is de ARK-zone van het Diemerpark met water, riet en bomen een potentieel zeer geschikt leefgebied voor de bever. De verwachting is dat de bever binnen nu en tien jaar zich hier heeft gevestigd en daarmee een bewoner van Amsterdam is. We kijken er naar uit.”

Bever



(bron afbeelding:

<http://www.beesies.nl/bever.htm>)

Verenigingsnieuws



Lidmaatschap

Wil je lid worden van de vereniging Vrienden van het Diemerpark, heb je het lidmaatschaps-geld voor 2020 nog niet overgemaakt of wil je dit voor 2021 doen?


Dan nodigen wij je uit om € 5,- over te maken (méér is zeker welkom) op ons bankrekening-nummer. NL18TRIO0254484840 t.n.v. Vrienden van het Diemerpark.

Tot slot



Over (bijna) alle onderwerpen waarover in deze Nieuwsbrief is geschreven, is meer gedetailleerde informatie te vinden op onze website: vriendenvanhetdiemerpark.nl onder het kopje ‘Laatste nieuws’.

Heb je vragen over één van bovenstaande onderwerpen? Wil je meer gedetailleerde informatie of wil je andere zaken aan de orde stellen? Dan horen we dat graag!



De vereniging Vrienden van het Diemerpark heeft als doel het ruige karakter van het Diemerpark te beschermen en het park mens- en diervriendelijk te houden.

De bestuursleden zijn: Kees Lakerveld, Marianne Elbers en Leen Pauwels.

We zijn bereikbaar via:

- tel. nr. 020 4164813
- e-mail: vriendenvanhetdiemerpark@gmail.com

Website: www.vriendenvanhetdiemerpark.nl

Bankrekeningnr.: NL18TRIO 025448 4840 t.n.v. Vrienden van het Diemerpark



www.facebook.com/Diemerpark (Vrienden van het Diemerpark IJburg)



www.twitter.com/diemerparkgroen