


Nieuwsbrief

januari 2022



Vrienden
van het
Diemerpark

Welkom

Welkom in deze Nieuwsbrief van Vrienden van het Diemerpark, waarin we je op de hoogte brengen van de laatste ontwikkelingen en gebeurtenissen in en rondom het Diemerpark.



Dit jaar wordt door het gemeentebestuur besloten of natuurgebied zoals bovenstaande bloemenweide plaats moet maken voor plastic sportvelden, hekken en lichtmasten.

De onderwerpen in deze Nieuwsbrief gaan uitsluitend over het zich al jarenlang voortslepende plan van het gemeentebestuur om het huidige sportterrein te slopen en er een veel groter sportterrein voor terug te laten komen.

Dit zou tot gevolg hebben dat de hoeveelheid plastic, verharding, hekken, lichtmasten/ verlichting en autoverkeer in het park sterk toeneemt. Het houdt een ernstige bedreiging in voor de rijke natuurwaarden in het park. Met name de grote biodiversiteit zou grote schade oplopen. Het park wordt dan tevens minder aantrekkelijk voor niet-voetballende of –hockeyende bezoekers en verkeersonveiliger. Wij hebben daar groot bezwaar tegen.

Geschiedenis van de besluitvorming

De gemeentelijke projectgroep ‘Vernieuwing Diemerpark’ die het uitbreidingsplan ontwikkelt, benadrukt voortdurend niet verantwoordelijk te zijn voor het plan. Zij voeren slechts een Bestuursopdracht van het college (GroenLinks, D66, PvdA, SP) uit. Ze wijzen op het ‘Strategisch Huisvestingsplan Sport’ dat in januari 2019 door de meerderheid van de gemeenteraad was vastgesteld.

Wie zich verdiept in dat Strategisch Huisvestingsplan, ziet daarin (op pag. 31) slechts één zinnetje over het Diemerpark staan: *“Uitbreiding van sportpark IJburg met vier sportvelden om wachtlijsten weg te werken.”* Een amendement van de Partij voor de Dieren om deze zin te schrappen kreeg onvoldoende steun.

Voorafgaand aan de vaststelling van het Strategisch Huisvestingsplan Sport stelde de gemeenteraad in november 2018 de begroting voor 2019 vast. Daarin stond dat een voorbereidingsbudget beschikbaar werd gesteld voor de aanleg van vier extra sportvelden in het Diemerpark. Dat werd aldus gemotiveerd:

“Op sportpark IJburg hebben de hockey- en voetbalvereniging wachtlijsten met daarop vele honderden aspirant-leden. Omgerekend bedraagt het huidige tekort aan veldsport op IJburg 28.000 m², dat is gelijk aan twee hockey- en twee voetbalvelden. In de directe omgeving (IJburg 2^e fase en Zeeburgereiland) zullen de komende jaren nog veel woningen worden gebouwd. Voor de aanleg van de vier extra velden zal het bestaande bestemmingsplan aangepast moeten worden. Dit proces is ambtelijk al in gang gezet. De uitwerking van het plan voor de kop van het Diemerpark, waar de velden deel van uitmaken, is in december 2018 gereed. Eind 2019 kan naar verwachting gestart worden met de aanleg van de velden.”

In december 2019 stelden drie wethouders een Bestuursopdracht vast, waarna de projectgroep aan de gang ging om een plan te maken voor de aanleg van de 10 door het gemeentebestuur gewenste sportvelden. Een goede organisatie van het parkeren dat voor die velden noodzakelijk geacht wordt, zou ook onderdeel moeten zijn van het plan.

De oorspronkelijke planning was om in juni 2020 aan het college een ‘go/no-go’-besluit te vragen. Zoals het er nu naar uit ziet zal dat in februari 2022 gebeuren, dus kort voor de gemeenteraadsverkiezingen op 16 maart.

Negatieve TAC-adviezen

Voor de door het gemeentebestuur gewenste uitbreiding van het sportterrein zal het bestemmingsplan gewijzigd moeten worden. In de procedure voor dergelijke wijzigingen is opgenomen dat, als het om een initiatief in de Hoofdgroenstructuur gaat, zoals in het Diemerpark het geval is, een onafhankelijke commissie (de Technische Adviescommissie Hoofdgroenstructuur, kortweg TAC genoemd) advies moet uitbrengen.

Inmiddels heeft de TAC (in januari 2021 en in oktober 2021) twee (pre-)adviezen uitgebracht, waarin staat dat de voorgenomen uitbreiding van het sportterrein **niet** inpasbaar is in de Hoofdgroenstructuur. De TAC concludeert dat uitbreiding van het sportterrein ten koste zou gaan van struinnatuur.

Bij een dergelijk negatief TAC-advies geldt de regel dat de gemeenteraad dit niet hoeft op te volgen, maar wel verplicht is om dat dan goed te motiveren. Goed motiveren waarom het nodig zou zijn om de natuurwaarden in het park te verminderen omwille van de aanleg van plastic en

verharding, en waarom die sportvelden niet op een andere locatie kunnen komen, is lastig. Daarom zijn die negatieve TAC-adviezen voor het gemeentebestuur heel vervelend. Daar lijkt het gemeentebestuur nu echter een oplossing voor gevonden te hebben. Voorgesteld wordt om niet het plan aan te passen, maar het gemeentelijke beleid voor de Hoofdgroenstructuur. Dat lichten we toe in de volgende paragraaf.

Ontwikkeling van het sportterrein

We hebben de ontwikkeling van het sportterrein wel eens vergeleken met een gezwel dat alsmaar in grootte toeneemt. Dat werd ons kwalijk genomen, maar we kunnen op grond van de hieronder geschetste geschiedenis toch echt moeilijk anders concluderen: een sluipend proces dat zich moeilijk laat beteugelen, van 4,7 ha sport via 5,4 ha en 9 ha naar 11,6 ha.

Structuurvisie Amsterdam 2040

In de Structuurvisie Amsterdam 2040 die in 2011 door de gemeenteraad werd vastgesteld, staat de gewenste ontwikkeling van de stad tot 2040 beschreven. Een belangrijk onderwerp daarvan is de Hoofdgroenstructuur: gebieden die waardevol zijn, “omdat zij een onmisbare functie vervullen voor groene recreatie, verbetering leefklimaat, waterhuishouding, hittedemping, verbetering luchtkwaliteit, biodiversiteit en voedselproductie.” Om onderscheid te kunnen maken tussen wat er in de verschillende Hoofdgroenstructuurgebieden aan ontwikkelingen mogelijk is, zijn 8 verschillende soorten ‘groen’ onderscheiden, zogenaamde ‘groentypen’.

Vanaf het eerste ontwerp voor het Diemerpark, dus ook op het moment dat de Structuurvisie werd vastgesteld (2011), waren er plannen om in het Diemerpark zes sportvelden aan te leggen.

In de Structuurvisie werd dit vastgesteld door op de toetskaart Hoofdgroenstructuur in het Diemerpark twee groentypen te onderscheiden: “Ruigtegebied/struinnatuur” en “Sportpark”.



← Dit kaartje toont de toetskaart van het Diemerpark in de Structuur-visie.

Een gebied van 4,7 ha is groentype ‘Sportpark’ en mag dus bestaan uit sportvelden en voorzieningen die daarbij horen zoals clubgebouwen.

Bestemmingsplan

In 2013 stelde de toenmalige stadsdeelraad het thans geldende bestemmingsplan vast.

Op het moment van de vaststelling was de exacte ligging van de zes sportvelden nog niet bepaald en ook was het nog onzeker of er een parkeerterrein bij zou komen. Om er zeker van te zijn dat daarvoor voldoende ruimte zou zijn werd in het bestemmingsplan aan een gebied ter grootte van maar liefst (bijna) 9 ha de bestemming ‘sport’ toegekend. Dat daarmee het groentype ‘Sportpark’ met 4,3 ha werd overschreden, werd geen probleem gevonden. Die 9 ha was feitelijk niet meer dan een zoekgebied voor de zes sportvelden, clubgebouwen en een mogelijk parkeerterrein.

Inrichtingsplan

In 2014 werd het plan voor de aanleg van de sportvelden uitgewerkt. De toenmalige Bestuurscommissie stelde een ‘Definitief (!) Inrichtingsplan Sportpark IJburg e.o.’ vast. Daarin werd duidelijk dat de sportvelden en het parkeerterrein een grootte van ca. 5,4 ha zouden innemen. Dus iets meer dan in de toetskaart van de Structuurvisie. De TAC vond dit geen probleem. Omdat het gemeentebestuur uit efficiëntie-overwegingen de toetskaart in de Hoofdgroenstructuur niet onmiddellijk wilde aanpassen bleef de grootte van het groentype ‘Sportpark’ in de toetskaart vooralsnog staan op 4,7 ha.

Uitbreidingsplan

In 2018 brak bij het gemeentebestuur het besef door dat in het bestemmingsplan voor het Diemerpark (bijna) 9 ha weliswaar de bestemming 'sport' heeft, maar dat daarvan 'slechts' 5,4 ha daadwerkelijk voor sportvoorzieningen wordt gebruikt. Men zag mogelijkheden om binnen de grenzen van 9 ha het aantal sportvelden van 6 naar 10 uit te breiden. Omdat de contour van het gebied de realisatie daarvan onmogelijk maakt, wil men die wijzigen. Daarvoor is aanpassing van het bestemmingsplan nodig.

De conclusie is dat het gemeentebestuur bij het plan voor de uitbreiding van de sportvelden geen enkele rekening houdt met de ontstaansgeschiedenis van de (bijna) 9 ha 'sport' in het bestemmingsplan, namelijk als **zoekgebied** voor sportvoorzieningen. Van de toetskaart in de Structuurvisie wil men zich helemaal niets aantrekken.

Beleidskade Hoofdgroenstructuur

In verband met de (landelijke) Omgevingswet die naar verwachting dit jaar ingaat, wordt de Structuurvisie Amsterdam 2040 vervangen door de Omgevingsvisie Amsterdam 2050. Het gemeentebestuur grijpt deze gelegenheid aan om de Hoofdgroenstructuur aan te passen. Nu, januari 2022, ligt er een (concept) Beleidskader Hoofdgroenstructuur ter inzage. Onderdeel daarvan is een nieuwe toetskaart. Wie daarop naar het Diemerpark kijkt, ziet dat daarin voorgesteld wordt om een gebied van **11,6** ha als groentype 'Sportpark' te benoemen.



←

Voorstel nieuwe toetskaart Hoofdgroenstructuur in het Diemerpark in het concept Beleidskader Hoofdgroenstructuur. Het college van B&W wil het groentype 'Sportpark' vergroten van 4,7 ha naar **11,6** ha.

'Natuurpark' vervangt het groentype 'Ruigtegebied/struinnatuur', maar het beleid daarover verschilt niet.

Als het gemeentebestuur dit voorstel overneemt, zal het voor de TAC moeilijker worden om nog langer negatief te adviseren over het plan voor uitbreiding van het sportterrein.

Zeker omdat er geen bezwaar- of beroepsmogelijkheden zijn tegen het vaststellen van het Beleidskader Hoofdgroenstructuur, waardoor een directe gang naar de rechter niet mogelijk is, willen we voorkomen dat de gemeenteraad deze situatie in het Diemerpark zo vaststelt.

Daarom roepen we iedereen met een hart voor het Diemerpark op om van zich te laten horen:

Oproep!

Iedereen is door het gemeentebestuur van Amsterdam uitgenodigd om zijn mening te geven over het concept Beleidskader Hoofdgroenstructuur, waarin de toetskaart is opgenomen die we hiervoor beschreven.

Dit kan tot en met 13-02-2022.

Je kunt je mening geven via een formulier op de gemeentelijke website:

<https://formulier.amsterdam.nl/thema/wonen/inspraak-hoofdgroenstructuur/>

Je kunt je reactie ook per post sturen naar: College van B&W, p/a Directeur van Ruimte & Duurzaamheid t.a.v. Hoofdgroenstructuur, Postbus 2758, 1000 CT Amsterdam.

Op 18 januari vanaf 16u30 zal er een online informatiebijeenkomst zijn.

Daarvoor kan je je aanmelden via e-mail: hoofdgroenstructuur@amsterdam.nl

Meer informatie over de inspraak op het Beleidskader Hoofdgroenstructuur:
<https://www.amsterdam.nl/wonen-leefomgeving/inspraak-hoofdgroenstructuur/>

Tóch (meer) parkeerplaatsen in het park

Vanaf 2010 is het duidelijk dat het toegankelijk maken en het parkeren voor bezoekende teams van de sportwedstrijden in het park een groot probleem is. Na uitvoerige discussies in de toenmalige stadsdeelraad werd in 2013 besloten om in het park een parkeerterrein met 42 plaatsen aan te leggen.

Het gevolg daarvan is nu bijna iedere zaterdag zichtbaar: veel foutparkeerders en verkeersonveilige situaties op het Dick Hilleniuspad en de brug naar de Oeverzeggestraat.

Dit bleek geen belemmering voor het gemeentebestuur om het sportterrein te willen uitbreiden. In december 2019 schreven de wethouders Sport, Groen en Ruimtelijke Ordening in de bestuursopdracht over het parkeren voor de toegevoegde sportvelden: *“Goede bereikbaarheid van de sportvelden is noodzakelijk. Het is tegelijkertijd duidelijk dat de ontsluiting van de sportfaciliteiten en het parkeren en aanrijden in het park een groot knelpunt zijn. Er zal daarom veel aandacht worden besteed aan oplossen van dit vraagstuk. Bij voorkeur komt er geen uitbreiding parkeren t.o.v. huidige situatie.”*

Geen uitbreiding van het aantal parkeerplaatsen werd door de projectgroep ‘Vernieuwing Diemerpark’ niet realistisch bevonden. In maart 2021 schreef de projectgroep: *“Bij een groter sportpark, is er ook vraag naar meer parkeerplaatsen. Op basis van de minimale norm die daarvoor geldt zijn er 90 parkeerplekken nodig. De verantwoordelijke wethouders willen dat er buiten het park wordt geparkeerd.”*

In juli 2021 schreef de projectgroep: *“Het Diemerpark maakt onderdeel uit van de hoofdgroenstructuur. Autoverkeer hoort daar niet thuis. Daarom wil het gemeentebestuur het parkeerterrein voor het sportpark niet in het park aanleggen.”*

Op de website van de gemeente werd geschreven:



Verkeer en parkeren

Goede bereikbaarheid van de sportvelden is belangrijk. Het huidige parkeerterrein is te klein en op grond van gemeentelijk beleid is autoverkeer in het park niet gewenst. Bovendien levert verkeer in het park en op de brug nu verkeersonveilige situaties op. Daarom wordt bij het opstellen van het ontwerp meteen een oplossing voor het parkeren gezocht.

Er werd een parkeerterrein voor 90 auto's gepland in de Oeverzeggestraat. De bewoners van de Oeverzeggestraat en omgeving voelden zich overvallen en kwamen daartegen in actie.

In oktober 2021 werd een draai gemaakt. De projectgroep schreef aan bewoners van de Oeverzeggestraat en omgeving: *“Het bestuurlijk team Vernieuwing Diemerpark heeft deze week besloten niet door te gaan met de voorbereiding van de aanleg van een parkeerterrein aan de Oeverzeggestraat. Overwegingen daarbij zijn geweest de hoge kosten, technische risico's, de landschappelijke en natuurlijke waarde van de oever en, niet in de laatste plaats, de grote weerstand van u als bewoner.*

De bestuurders van de stad en stadsdeel Oost hebben ook besloten dat er bij uitbreiding van het sportpark, een beperkte uitbreiding van het parkeerterrein in het Diemerpark wordt gerealiseerd.”

Op de website van de gemeente werd de tekst over het parkeren, over het “*gemeentelijk beleid*” en “*verkeersonveilige situaties*” schielijk aangepast. Daarop staat nu nog slechts:



In de besluitvorming over het parkeren is het gemeentebestuur nu dus precies even ver als in 2013, toen men ook na uitgebreide onderzoeken en ondanks het gemeentelijk beleid voor de Hoofdgroenstructuur niets beters wist te verzinnen dan de aanleg van een parkeerterrein in het Diemerpark.

Verenigingsnieuws

★ Aspirant bestuursleden welkom!

Onze vereniging bestond in november 2021 tien jaar. In het bestuur is in die tijd slechts één mutatie geweest. Om de continuïteit van de vereniging te waarborgen is het belangrijk dat er regelmatig ‘nieuw bloed’ in het bestuur komt.

Vind je het leuk om nauwer betrokken te zijn bij de activiteiten die we als Vrienden van het Diemerpark ondernemen, wil je met ons meedenken en meebeslissen?

Laat het ons weten!

Algemene ledenvergadering

Vanwege drukke werkzaamheden (en de coronapandemie in combinatie met de nadelen van online-bijeenkomsten) hebben we in 2021 geen Algemene ledenvergadering (ALV) gehouden. Heeft u wel behoefte aan een ALV en/of meer contact met bestuursleden, laat het ons weten.

Lidmaatschap


Wil je lid worden van de vereniging Vrienden van het Diemerpark, heb je het lidmaatschapsgeld voor 2022 nog niet overgemaakt?

Dan nodigen wij je uit om € 5,- over te maken (méér is zeker welkom) op ons bankrekeningnummer NL18TRIO0254484840 t.n.v. Vrienden van het Diemerpark. Het is dan handig als je ons ook een mailtje stuurt met je naam en adres. Ons e-mailadres staat hieronder.

Tot slot

Meer gedetailleerde informatie over de vereniging en waar we mee bezig zijn, is te vinden op onze website: vriendenvanhetdiemerpark.nl.

Heb je vragen over één van bovenstaande onderwerpen? Wil je meer gedetailleerde informatie of wil je andere zaken aan de orde stellen? Dan horen we dat graag!



De vereniging Vrienden van het Diemerpark heeft als doel het ruige karakter van het Diemerpark te beschermen en het park mens- en diervriendelijk te houden.


De bestuursleden zijn: Kees Lakerveld, Marianne Elbers en Leen Pauwels.

We zijn bereikbaar via:

- tel. nr. 020 4164813
- e-mail: vriendenvanhetdiemerpark@gmail.com

Website: www.vriendenvanhetdiemerpark.nl

Bankrekeningnr.: NL18TRIO 025448 4840 t.n.v. Vrienden van het Diemerpark 

 www.facebook.com/Diemerpark (Vrienden van het Diemerpark IJburg)

 <https://chat.whatsapp.com/Cx5UJvFzKsLFFRXQ7q2j30>
